

Département :
ESSONNE

Commune :
GRIGNY

Section : AM
Feuille : 000 AM 01

Échelle d'origine : 1/1000
Échelle d'édition : 1/5000

Date d'édition : 19/07/2016
(fuseau horaire de Paris)

Coordonnées en projection : RGF93CC49
©2016 Ministère des Finances et des Comptes
publics

DIRECTION GÉNÉRALE DES FINANCES PUBLIQUES




EXTRAIT DU PLAN CADASTRAL

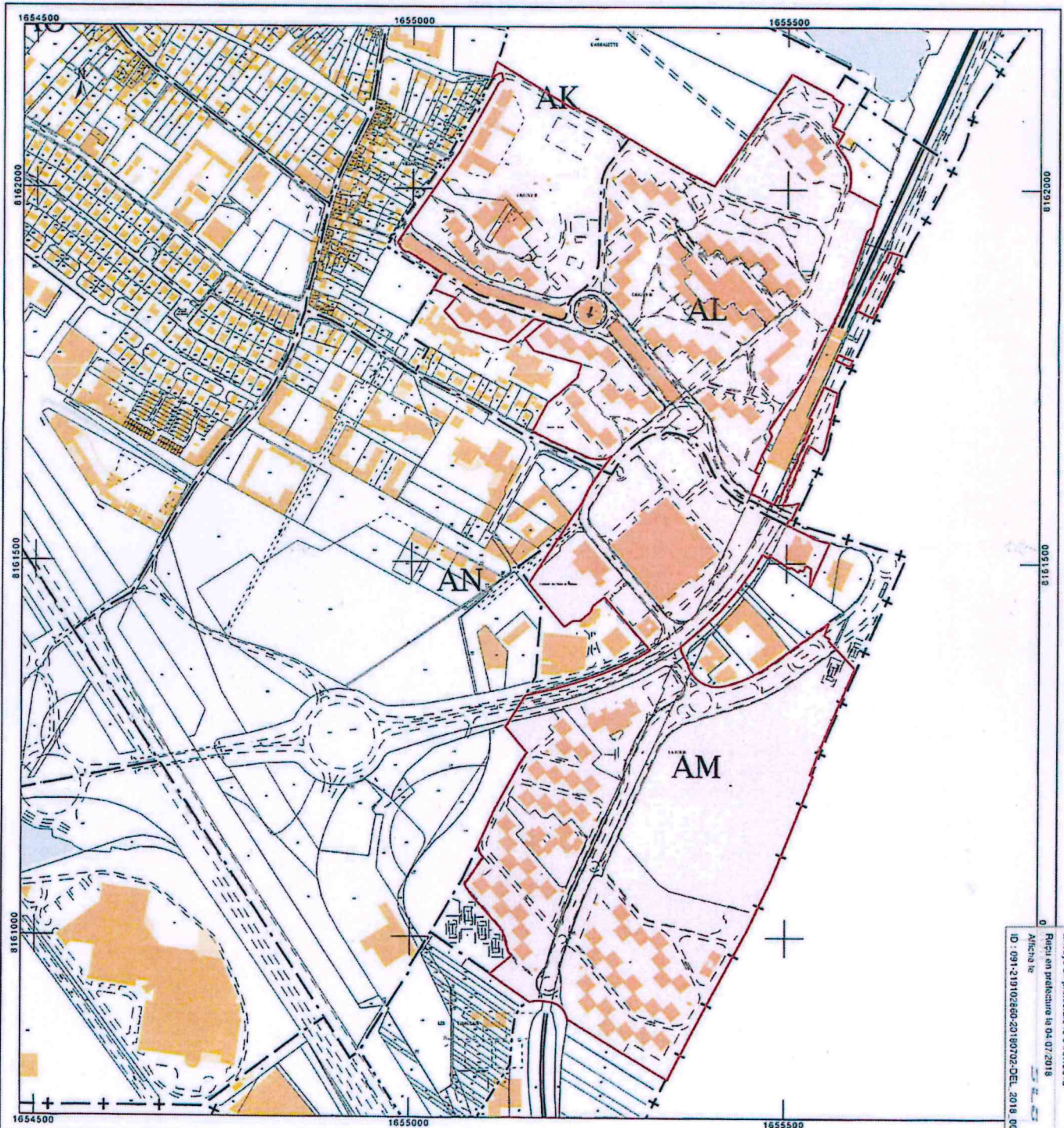
Le plan visualisé sur cet extrait est géré par le
centre des impôts foncier suivant :
Corbeil
75-79 rue Feray 91107
91107 Corbeil-Essonnes Cedex
tél. 01 60 90 51 00 -fax 01 60 90 51 28
cdfif.corbeil@dgfip.finances.gouv.fr

Cet extrait de plan vous est délivré par :

cadastre.gouv.fr

Légende :

-  Périmètre ORCOD-IN
-  Parcelles
-  Immeubles



Envoyé en préfecture le 04/07/2018
Reçu en préfecture le 04/07/2018
Affiché le
ID : 091-219103860-20180703-DEL_2018_0096-DE